

**DILIGENCIA:**  
PARA HACER CONSTAR QUE ESTE DOCUMENTO  
RESULTÓ DEFINITIVAMENTE APROBADO POR EL  
PLENO DE LA C.O.T.M.A.C. EN SESIÓN CELEBRADA  
EL 2 DE OCTUBRE DE 2009

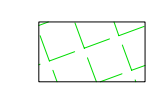
SANTA CRUZ DE TENERIFE., 25 ENERO 2010

EL SECRETARIO DE LA C.O.T.M.A.C.  
P.A. EL FUNCIONARIO

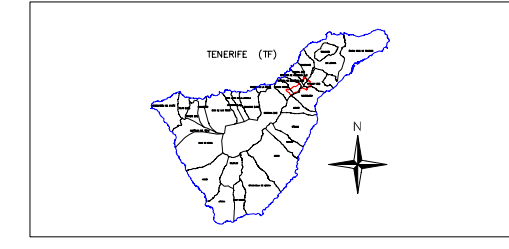
  
Pedro Sosa Martín

**LEYENDA**

 Límite del Espacio Natural Protegido

 : Áreas de sensibilidad ecológica

**PLANO DE SITUACIÓN**



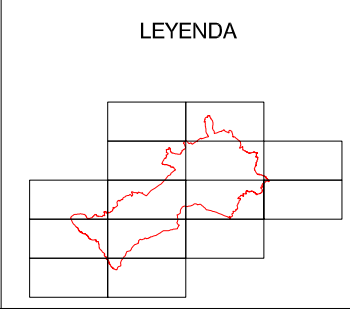
Provincia:  
SANTA CRUZ DE TENERIFE.  
Municipios:  
CANDELARIA, LA MATANZA, SANTA ÚRSULA,  
EL ROSARIO, LA VICTORIA, SAUZAL, TACORONTE

EQUIDICURVAS 25 m.  
HUSO 28  
ELIPSOIDE WGS 84  
PROYECCIÓN UTM

BASE CARTOGRÁFICA  
  
Fecha de base cartográfica, 1996



**PLAN ESPECÍFICO**  
**APROBACIÓN DEFINITIVA**  
**PAISAJE PROTEGIDO DE LAS LAGUNETAS**



Red Canaria de Espacios  
Naturales Protegidos  
Espacios naturales de la Isla de  
TENERIFE

**MAPA DE  
ÁREAS DE SENSIBILIDAD ECOLÓGICA**

  
**Gobierno de Canarias**  
Consejería de Medio Ambiente  
y Ordenación Territorial  
Viceconsejería  
de Ordenación Territorial

HOJAS TF 11 (B, D), TF 12 (A, C, D),  
TF 18 (A, B, C, D),  
TF 19 (A, B), TF 25 (A, B),  
ESCALA 1 / 20.000  
FECHA 06 / 2009